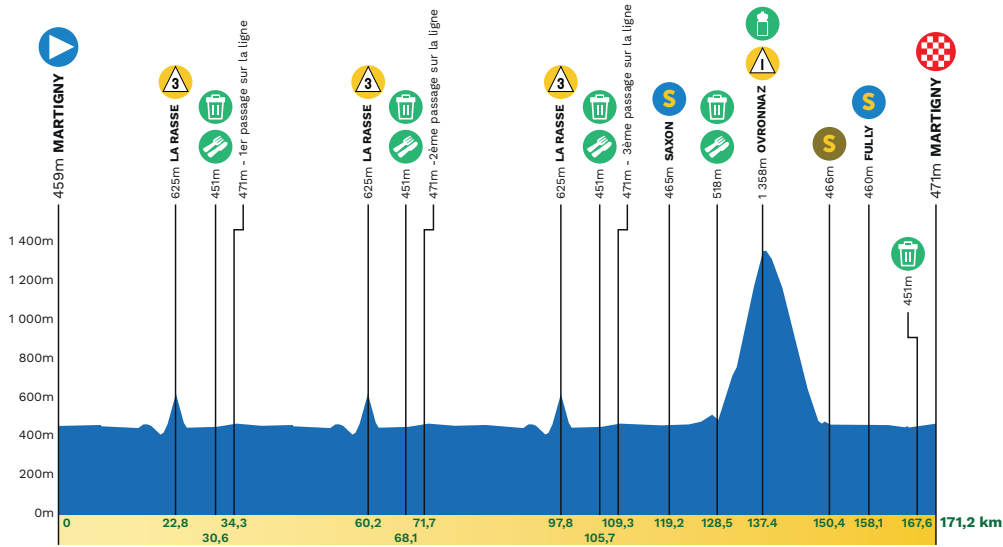


PROFIL ET DÉTAIL 1ÈRE ÉTAPE



















1ère étape Martigny - Martigny 170,6km (en boucles)















Mercredi 29 avril 2026

Montée	1985 ▲	Temps prévu 3h 55min
Descente	1974 ▼	Moyenne horaire 43.5km/h












Kilomètres							Horaires (Heure locale)		
altitude	du départ	de l'arrivée	Lieu	Caravane	42,0 km/h	43,5 km/h	45,0 km/h		
Contrôle des signatures jusqu'à 13h15									
DN	Neutralisation 2,8 km			Martigny - Place Centrale, à droite, Rue du Collège, à gauche, Rue du Simplon, giratoire, tout droit, giratoire, tout droit, giratoire, tout droit, départ km 0 bif. Nouvelle Pointe	12:40	13:25	13:25	13:25	
D	459	0,0	170,6	Martigny	bif. Nouvelle Pointe	12:45	13:30	13:30	13:30
	460	1,8	168,8	Charrat	îlot		13:32	13:32	13:32
	460	1,9	168,7		rétrécissement		13:32	13:32	13:32
	460	2,2	168,4		berme centrale, par les 2 côtés		13:32	13:32	13:32
	460	2,2	168,4		bifurcation, à gauche, Fully + îlot		13:32	13:32	13:32
	465	2,3	168,3		bifurcation, à gauche, Fully + îlots		13:33	13:33	13:32
	465	3,5	167,1	Fully			13:34	13:34	13:34
	461	3,6	167,0		giratoire, tout droit, Autoroute - Saillon		13:34	13:34	13:34
	461	3,8	166,8		giratoire, à gauche, par la gauche, Lausanne - Gd.-St. Bernard		13:35	13:34	13:34
	461	5,1	165,5		îlot		13:36	13:36	13:36
	462	6,5	164,1		îlot		13:38	13:38	13:38
	463	6,8	163,8		îlot		13:39	13:38	13:38
	463	6,9	163,7		giratoire, à droite, par la droite, Collonges - Dorénaz		13:39	13:39	13:38
	463	7,0	163,6		plusieurs rétrécissements, route étroite sur 2,5km		13:39	13:39	13:38
	456	11,5	159,1		bifurcation, à droite, Collonges - Dorénaz		13:45	13:45	13:44
	451	11,6	159,0		giratoire, à gauche, par la gauche, Lausanne - Collonges		13:45	13:45	13:44
	451	11,6	159,0	Dorénaz	îlot		13:45	13:45	13:44
	451	11,9	158,7		2 îlots à suivre	13:00	13:46	13:45	13:45
	450	12,6	158,0		îlot		13:47	13:46	13:45
	449	14,5	156,1	Collonges			13:49	13:48	13:48
	449	14,7	155,9		bifurcation, à gauche, Lausanne		13:49	13:49	13:48
	451	15,1	155,5		bifurcation, à droite, STEP		13:50	13:49	13:49
	446	16,1	154,5		bifurcation. à gauche, St-Maurice		13:51	13:51	13:50

	446	16,1	154,5		bifurcation, à droite, Ch. du Camping		13:51	13:51	13:50
	467	16,6	154,0		bifurcation, à droite, Ancienne Rte Cantonale		13:52	13:51	13:50
	467	16,8	153,8		îlot + bifurcation, à gauche, St-Maurice - Lausanne		13:52	13:51	13:51
	448	18,5	152,1		bifurcation, à droite, brette droite, Mex -Epinassey		13:54	13:53	13:52
	425	19,1	151,5	Epinassey			13:55	13:54	13:53
	415	19,8	150,8		bifurcation, à gauche, Mex - Epinassey + îlot		13:55	13:54	13:54
	434	20,6	150,0	Epinassey			13:56	13:55	13:54
	434	20,6	150,0	Début GPM 3 La Rasse	2,2km, pente moy.8,9%, max.12%		13:56	13:55	13:54
Y	481	21,4	149,2		rétrécissement		13:58	13:57	13:56
	595	22,4	148,2		bifurcation, à gauche, Evionnaz - La Rasse		14:01	14:00	13:59
⊙	625	22,8	147,8	GPM 3 La Rasse			14:02	14:01	14:00
	590	23,1	147,5	La Rasse		13:15	14:02	14:01	14:00
	517	23,8	146,8	Evionnaz			14:03	14:02	14:01
	472	24,3	146,3		bifurcation, à droite, Sion - Martigny		14:03	14:02	14:01
	451	25,0	145,6		bifurcation, à droite, par la droite de l'îlot, Brig - Sion - Martigny		14:04	14:03	14:02
	451	25,1	145,5		berme centrale, par la droite		14:04	14:03	14:02
↻	449	25,5	145,1		giratoire, tout droit, par les 2 côtés, Brig - Sion - Martigny		14:04	14:03	14:02
	451	28,4	142,2		îlots		14:08	14:07	14:06
	451	28,6	142,0	Vernayaz			14:08	14:07	14:06
	451	29,0	141,6		berme centrale, par les 2 côtés		14:09	14:08	14:06
	451	29,1	141,5		bifurcation, tout droit, Martigny - Autoroute		14:09	14:08	14:06
Y	451	29,4	141,2		rétrécissement		14:09	14:08	14:07
♻️	451	30,6	140,0	Zone ravitaillement + déchet sur env. 2000m			14:11	14:10	14:08
	451	32,9	137,7	Martigny			14:14	14:12	14:11
Y	463	33,1	137,5		rétrécissement		14:14	14:13	14:11
	464	33,3	137,3		berme centrale, par les 2 côtés		14:14	14:13	14:11
	473	33,8	136,8		2 îlots à suivre		14:15	14:14	14:12
Y	473	33,9	136,7		rétrécissement		14:15	14:14	14:12
	473	34,0	136,6		barrière sur 500m zone arrivée		14:15	14:14	14:12
	471	34,3	136,3	1er passage sur la ligne	Rue des Cèdres	13:30	14:16	14:14	14:13
⬇️	471	34,3	136,3		ralentisseur		14:16	14:14	14:13
	471	34,4	136,2		bifurcation, à gauche, Rue Marc Morand		14:16	14:14	14:13
⬇️	472	34,4	136,2		ralentisseur		14:16	14:14	14:13
⚠️ Y	471	34,4	136,2		rétrécissements, traversée étroite sur 250m		14:16	14:14	14:13
	471	34,6	136,0		bifurcation, à gauche, Brig		14:16	14:15	14:13
⬇️	470	34,8	135,8		ralentisseur		14:16	14:15	14:13
Y	470	35,0	135,6		rétrécissement		14:17	14:15	14:14
⬇️ Y	467	35,1	135,5		rétrécissement + ralentisseur		14:17	14:15	14:14
↻	467	35,1	135,5		giratoire, tout droit, par la droite, Brig - Sion		14:17	14:15	14:14
	466	35,2	135,4		6 îlots à suivre		14:17	14:15	14:14
↻	463	35,6	135,0		giratoire, tout droit, par les 2 côtés, Brig - Sion		14:18	14:16	14:14
	461	36,2	134,4		2 îlots à suivre		14:18	14:17	14:15
	460	36,6	134,0		îlot		14:19	14:17	14:16
↻	460	36,9	133,7		giratoire, tout droit, par les 2 côtés, Sion		14:19	14:18	14:16
	460	39,2	131,4	Charrat	îlot		14:22	14:21	14:19
Y	460	39,3	131,3		rétrécissement		14:23	14:21	14:19
	460	39,6	131,0		berme centrale, par les 2 côtés		14:23	14:21	14:19
	460	39,6	131,0		bifurcation, à gauche, Fully + îlot		14:23	14:21	14:19
	465	39,7	130,9		bifurcation, à gauche, Fully + îlots		14:23	14:21	14:20
	465	40,9	129,7	Fully			14:25	14:23	14:21
↻	461	41,0	129,6		giratoire, tout droit, Autoroute - Saillon		14:25	14:23	14:21
↻	461	41,2	129,4		giratoire, à gauche, par la gauche, Lausanne - Gd.-St. Bernard		14:25	14:23	14:21
	461	42,5	128,1		îlot		14:27	14:25	14:23

	462	43,9	126,7		îlot		14:29	14:27	14:25
	463	44,2	126,4		îlot		14:29	14:27	14:25
	463	44,3	126,3		giratoire, à droite, par la droite, Collonges - Dorénaz		14:29	14:27	14:25
	463	44,4	126,2		plusieurs rétrécissements, route étroite sur 2,5km	13:40	14:29	14:27	14:25
	456	48,9	121,7		bifurcation, à droite, Collonges - Dorénaz		14:36	14:33	14:31
	451	49,0	121,6		giratoire, à gauche, par la gauche, Lausanne - Collonges		14:36	14:33	14:31
	451	49,0	121,6	Dorénaz	îlot		14:36	14:33	14:31
	451	49,3	121,3		2 îlots à suivre		14:36	14:34	14:32
	450	50,0	120,6		îlot		14:37	14:35	14:33
	449	51,9	118,7	Collonges			14:40	14:37	14:35
	449	52,1	118,5		bifurcation, à gauche, Lausanne		14:40	14:37	14:35
	451	52,5	118,1		bifurcation, à droite, STEP		14:40	14:38	14:36
	446	53,5	117,1		bifurcation, à gauche, St-Maurice		14:42	14:39	14:37
	446	53,5	117,1		bifurcation, à droite, Ch. du Camping		14:42	14:39	14:37
	467	54,0	116,6		bifurcation, à droite, Ancienne Rte Cantonale		14:42	14:40	14:38
	467	54,2	116,4		îlot + bifurcation, à gauche, St-Maurice - Lausanne		14:43	14:40	14:38
	448	55,9	114,7		bifurcation, à droite, bretelle droite, Mex - Epinassey		14:44	14:42	14:39
	425	56,5	114,1	Epinassey			14:45	14:42	14:40
	415	57,2	113,4		bifurcation, à gauche, Mex - Epinassey + îlot		14:46	14:43	14:41
	434	58,0	112,6	Epinassey			14:47	14:44	14:41
	434	58,0	112,6	Début GPM 3 La Rasse	2,2km, pente moy.8,9%, max.12%		14:47	14:44	14:41
	481	58,8	111,8		rétrécissement		14:49	14:46	14:43
	595	59,8	110,8		bifurcation, à gauche, Evionnaz - La Rasse		14:51	14:48	14:46
	625	60,2	110,4	GPM 3 La Rasse			14:52	14:49	14:47
	590	60,5	110,1	La Rasse			14:53	14:50	14:47
	517	61,2	109,4	Evionnaz			14:53	14:50	14:48
	472	61,7	108,9		bifurcation, à droite, Sion - Martigny		14:54	14:51	14:48
	451	62,4	108,2		bifurcation, à droite, par la droite de l'îlot, Brig - Sion - Martigny		14:54	14:51	14:49
	451	62,5	108,1		berme centrale, par la droite		14:54	14:51	14:49
	449	62,9	107,7		giratoire, tout droit, par les 2 côtés, Brig - Sion - Martigny		14:55	14:52	14:49
	451	65,8	104,8		îlots		14:59	14:56	14:53
	451	66,0	104,6	Vernayaz			14:59	14:56	14:53
	451	66,4	104,2		berme centrale, par les 2 côtés		14:59	14:56	14:53
	451	66,5	104,1		bifurcation, tout droit, Martigny - Autoroute		15:00	14:56	14:54
	451	66,8	103,8		rétrécissement		15:00	14:57	14:54
	451	68,1	102,5	Zone ravitaillement + déchet sur env. 2000m			15:02	14:58	14:55
	451	70,3	100,3	Martigny			15:04	15:01	14:58
	463	70,5	100,1		rétrécissement		15:05	15:01	14:58
	464	70,7	99,9		berme centrale, par les 2 côtés		15:05	15:02	14:59
	473	71,2	99,4		2 îlots à suivre		15:06	15:02	14:59
	473	71,3	99,3		rétrécissement		15:06	15:02	14:59
	473	71,4	99,2		barrière sur 500m zone arrivée		15:06	15:03	14:59
	471	71,7	98,9	2ème passage sur la ligne	Rue des Cèdres	14:15	15:06	15:03	15:00
	471	71,7	98,9		ralentisseur		15:06	15:03	15:00
	471	71,8	98,8		bifurcation, à gauche, Rue Marc Morand		15:06	15:03	15:00
	472	71,8	98,8		ralentisseur		15:06	15:03	15:00
	471	71,8	98,8		rétrécissements, traversée étroite sur 250m		15:06	15:03	15:00
	471	72,0	98,6		bifurcation, à gauche, Brig		15:07	15:03	15:00
	470	72,2	98,4		ralentisseur		15:07	15:04	15:00
	470	72,4	98,2		rétrécissement		15:07	15:04	15:01
	467	72,5	98,1		rétrécissement + ralentisseur		15:07	15:04	15:01
	467	72,5	98,1		giratoire, tout droit, par la droite, Brig - Sion		15:07	15:04	15:01
	466	72,6	98,0		6 îlots à suivre		15:07	15:04	15:01

	463	73,0	97,6		giratoire, tout droit, par les 2 côtés, Brig - Sion	15:08	15:05	15:01
	461	73,6	97,0		2 îlots à suivre	15:09	15:05	15:02
	460	74,0	96,6		îlot	15:09	15:06	15:03
	460	74,3	96,3		giratoire, tout droit, par les 2 côtés, Sion	15:10	15:06	15:03
	460	76,8	93,8	Charrat	îlot	15:13	15:10	15:06
	460	76,9	93,7		rétrécissement	15:13	15:10	15:06
	460	77,2	93,4		berme centrale, par les 2 côtés	15:14	15:10	15:07
	460	77,2	93,4		bifurcation, à gauche, Fully + îlot	15:14	15:10	15:07
	465	77,3	93,3		bifurcation, à gauche, Fully + îlots	15:14	15:10	15:07
	465	78,5	92,1	Fully		15:15	15:12	15:08
	461	78,6	92,0		giratoire, tout droit, Autoroute - Saillon	15:16	15:12	15:08
	461	78,8	91,8		giratoire, à gauche, par la gauche, Lausanne - Gd.-St. Bernard	15:16	15:12	15:09
	461	80,1	90,5		îlot	15:18	15:14	15:10
	462	81,5	89,1		îlot	15:19	15:16	15:12
	463	81,8	88,8		îlot	14:30	15:16	15:13
	463	81,9	88,7		giratoire, à droite, par la droite, Collonges - Dorénaz	15:20	15:16	15:13
	463	82,0	88,6		plusieurs rétrécissements, route étroite sur 2,5km	15:20	15:16	15:13
	456	86,5	84,1		bifurcation, à droite, Collonges - Dorénaz	15:26	15:22	15:18
	451	86,6	84,0		giratoire, à gauche, par la gauche, Lausanne - Collonges	15:26	15:22	15:19
	451	86,6	84,0	Dorénaz	îlot	15:26	15:22	15:19
	451	86,9	83,7		2 îlots à suivre	15:27	15:23	15:19
	450	87,6	83,0		îlot	15:28	15:24	15:20
	449	89,5	81,1	Collonges		15:30	15:26	15:22
	449	89,7	80,9		bifurcation, à gauche, Lausanne	15:31	15:26	15:22
	451	90,1	80,5		bifurcation, à droite, STEP	15:31	15:27	15:23
	446	91,1	79,5		bifurcation. à gauche, St-Maurice	15:32	15:28	15:24
	446	91,1	79,5		bifurcation, à droite, Ch. du Camping	15:32	15:28	15:24
	467	91,6	79,0		bifurcation, à droite, Ancienne Rte Cantonale	15:33	15:29	15:25
	467	91,8	78,8		îlot + bifurcation, à gauche, St-Maurice - Lausanne	15:33	15:29	15:25
	448	93,5	77,1		bifurcation, à droite, bretelle droite, Mex - Epinassey	15:35	15:31	15:27
	425	94,1	76,5	Epinassey		15:36	15:31	15:27
	415	94,8	75,8		bifurcation, à gauche, Mex - Epinassey + îlot	15:36	15:32	15:28
	434	95,3	75,3	Epinassey		15:37	15:33	15:29
	434	95,3	75,3	Début GPM 3 La Rasse	2,2km, pente moy.8,9%, max.12%	15:37	15:33	15:29
	481	96,1	74,5		rétrécissement	15:39	15:35	15:31
	595	97,1	73,5		bifurcation, à gauche, Evionnaz - La Rasse	15:42	15:37	15:33
	625	97,5	73,1	GPM 3 La Rasse		15:43	15:38	15:34
	590	97,8	72,8	La Rasse		15:43	15:39	15:34
	517	98,5	72,1	Evionnaz		15:44	15:39	15:35
	472	99,0	71,6		bifurcation, à droite, Sion - Martigny	15:44	15:40	15:35
	451	99,7	70,9		bifurcation, à droite, par la droite de l'îlot, Brig - Sion - Martigny	15:45	15:40	15:36
	451	99,8	70,8		berme centrale, par la droite	15:45	15:40	15:36
	449	100,2	70,4		giratoire, tout droit, par les 2 côtés, Brig - Sion - Martigny	15:45	15:41	15:36
	451	103,1	67,5		îlots	15:49	15:44	15:40
	451	103,3	67,3	Vernayaz		15:49	15:45	15:40
	451	103,7	66,9		berme centrale, par les 2 côtés	15:50	15:45	15:41
	451	103,8	66,8		bifurcation, tout droit, Martigny - Autoroute	15:50	15:45	15:41
	451	104,1	66,5		rétrécissement	15:50	15:46	15:41
	451	105,4	65,2	Zone ravitaillement + déchet sur env. 2000m		15:52	15:47	15:43
	451	107,6	63,0	Martigny		15:55	15:50	15:45
	463	107,8	62,8		rétrécissement	15:55	15:50	15:46
	464	108,0	62,6		berme centrale, par les 2 côtés	15:56	15:50	15:46
	473	108,5	62,1		2 îlots à suivre	15:56	15:51	15:46

Y	473	108,6	62,0		rétrécissement	15:56	15:51	15:47	
	473	108,7	61,9		barrière sur 500m zone arrivée	15:56	15:51	15:47	
	471	109,0	61,6	3ème passage sur la ligne	Rue des Cèdres	15h05	15:52	15:47	
▲	471	109,0	61,6		ralentisseur	15:57	15:52	15:47	
	471	109,1	61,5		bifurcation, à gauche, Rue Marc Morand	15:57	15:52	15:47	
▲	472	109,1	61,5		ralentisseur	15:57	15:52	15:47	
△ Y	471	109,1	61,5		rétrécissements, traversée étroite sur 250m	15:57	15:52	15:47	
	471	109,3	61,3		bifurcation, à gauche, Brig	15:57	15:52	15:47	
▲	470	109,5	61,1		ralentisseur	15:57	15:52	15:48	
Y	470	109,7	60,9		rétrécissement	15:58	15:53	15:48	
▲ Y	467	109,8	60,8		rétrécissement + ralentisseur	15:58	15:53	15:48	
↻	467	109,8	60,8		giratoire, tout droit, par la droite, Brig - Sion	15:58	15:53	15:48	
	466	109,9	60,7		6 îlots à suivre	15:58	15:53	15:48	
↻	463	110,3	60,3		giratoire, tout droit, par les 2 côtés, Brig - Sion	15:59	15:53	15:49	
	461	110,9	59,7		2 îlots à suivre	15:59	15:54	15:49	
	460	111,3	59,3		îlot	16:00	15:55	15:50	
↻	460	111,6	59,0		giratoire, tout droit, par les 2 côtés, Sion	15:05	16:00	15:55	15:50
	460	114,0	56,6	Charrat	îlot	16:04	15:58	15:53	
Y	460	113,9	56,7		rétrécissement	16:03	15:58	15:53	
	460	114,0	56,6		îlot	16:04	15:58	15:53	
	460	114,3	56,3		berme centrale, par les 2 côtés	16:04	15:59	15:54	
	460	114,3	56,3		bifurcation, tout droit, Sion - Brig	16:04	15:59	15:54	
	460	114,5	56,1		îlot	16:04	15:59	15:54	
	460	114,9	55,7		2 îlots à suivre	16:05	15:59	15:54	
↻	462	117,0	53,6		giratoire, tout droit, par les 2 côtés, Sion - Saxon	16:08	16:02	15:57	
Y	462	117,1	53,5		rétrécissement	16:08	16:02	15:57	
	463	117,8	52,8	Saxon		16:09	16:03	15:58	
↻	464	118,2	52,4		giratoire, tout droit, par les 2 côtés, Sion - Saxon	16:09	16:04	15:59	
	464	118,3	52,3		3 îlots à suivre	16:09	16:04	15:59	
S	465	118,9	51,7	Sprint Saxon		16:10	16:05	15:59	
	465	119,3	51,3		2 îlots à suivre	16:11	16:05	16:00	
	465	119,6	51,0		2 îlots à suivre	16:11	16:06	16:00	
	467	121,2	49,4		îlot	16:13	16:08	16:02	
↻	468	122,0	48,6		giratoire, tout droit, par les 2 côtés, Brig - Sion	16:14	16:09	16:03	
	468	122,2	48,4		îlot	16:15	16:09	16:04	
↻	468	122,4	48,2		giratoire, à gauche, par la gauche, La Tzoumaz - Riddes	16:15	16:09	16:04	
	469	122,7	47,9	Riddes		16:15	16:10	16:04	
	469	122,8	47,8		îlot	16:15	16:10	16:04	
△ Y	469	122,8	47,8		plusieurs rétrécissement, gauche-droite à suivre	16:15	16:10	16:04	
△ Y	475	123,6	47,0		traversée village étroite, nombreuses chicanes	15:20	16:17	16:11	16:05
↻	479	124,0	46,6		giratoire, tout droit, par les 2 côtés, Autoroute - Vétroz - Ardon	16:17	16:11	16:06	
Y	476	124,1	46,5		rétrécissement	16:17	16:12	16:06	
	485	124,7	45,9		bifurcation, à gauche	16:18	16:12	16:07	
↻	493	125,3	45,3		giratoire, à droite, Brig - Sion	16:19	16:13	16:08	
	497	125,9	44,7		berme centrale, par les 2 côtés	16:20	16:14	16:08	
	517	128,0	42,6	Ardon		16:23	16:17	16:11	
↻	516	128,0	42,6		giratoire, à gauche, par la gauche, Chamoson	16:23	16:17	16:11	
	518	128,0	42,6	Début GPM 1 Ovronnaz	8,9km, pente moy. 9,7%, max.15%	16:23	16:17	16:11	
🗑️	518	128,0	42,6	Zone ravitaillement + déchet sur env. 1500m		16:23	16:17	16:11	
	584	129,3	41,3		îlot	16:27	16:21	16:15	
	609	129,5	41,1	Chamoson		16:28	16:22	16:16	
	628	129,9	40,7		îlot	16:29	16:23	16:17	
	628	129,9	40,7		bifurcation, à droite, Mayens de Chamoson	16:29	16:23	16:17	

Y	652	130,1	40,5		rétrécissement		16:30	16:23	16:18
	676	130,3	40,3		îlot		16:30	16:24	16:18
	691	130,4	40,2		bifurcation, à droite, Grugnay - Mayens de Chamoson		16:31	16:24	16:19
	699	130,7	39,9		îlot		16:32	16:25	16:19
	720	130,9	39,7	Grugnay			16:32	16:26	16:20
Y	740	131,0	39,6		rétrécissement		16:33	16:26	16:20
	760	131,5	39,1		bifurcation, tout droit, Mayens de Chamoson		16:34	16:28	16:22
	1050	133,8	36,8	Mayens de Chamoson			16:42	16:35	16:29
	1361	136,9	33,7	GPM 1 Ovronnaz			16:52	16:45	16:38
	1361	137,0	33,6	Zone bidons env. 500m			16:52	16:45	16:38
	1358	137,1	33,5	Ovronnaz			16:53	16:46	16:39
	1135	138,3	32,3		bifurcation, à gauche, Leytron		16:55	16:48	16:42
	1333	138,4	32,2		bifurcation, à gauche, Leytron		16:56	16:49	16:42
Y	1227	140,1	30,5		rétrécissement	16:00	16:59	16:52	16:45
	1044	142,3	28,3	Dugny			17:01	16:54	16:47
	805	144,5	26,1	Montagnon			17:03	16:56	16:49
	514	147,6	23,0	Leytron			17:05	16:58	16:51
	505	147,7	22,9		2 îlots à suivre		17:06	16:58	16:51
	491	147,9	22,7		bifurcation, à droite, Martigny		17:06	16:58	16:51
	487	148,0	22,6		bifurcation, tout droit		17:06	16:58	16:51
	471	148,9	21,7		îlot		17:07	17:00	16:53
	483	149,3	21,3	Saillon			17:07	17:00	16:53
	472	149,6	21,0		giratoire, tout droit, par les 2 côtés, Lausanne - Martigny		17:08	17:00	16:53
	466	150,0	20,6		3 îlots à suivre		17:08	17:01	16:54
	466	149,9	20,7	Sprint combativité Chicco d'Oro			17:08	17:01	16:54
	466	150,7	19,9		îlot		17:09	17:02	16:55
	466	150,7	19,9		bifurcation, à gauche + îlots		17:09	17:02	16:55
	465	151,1	19,5		giratoire, à droite, Martigny - Fully		17:10	17:02	16:55
	462	154,7	15,9	Fully			17:14	17:06	16:59
	462	155,0	15,6		îlot		17:15	17:07	17:00
	461	155,2	15,4		îlot		17:15	17:07	17:00
	461	155,7	14,9		2 îlots à suivre	16:15	17:15	17:08	17:00
	461	156,1	14,5		îlot		17:16	17:08	17:01
	461	157,2	13,4		giratoire, tout droit, par les 2 côtés, Lausanne - Martigny		17:17	17:09	17:02
	460	157,6	13,0	Sprint Fully			17:18	17:10	17:03
	461	158,4	12,2		îlot		17:19	17:11	17:04
	462	159,9	10,7		îlot		17:21	17:13	17:05
	463	160,1	10,5		îlot		17:21	17:13	17:05
	463	160,2	10,4		giratoire, à droite, par la droite, Collonges - Dorénaz		17:21	17:13	17:06
	463	160,3	10,3		rétrécissements, route étroite sur 2,5 km		17:21	17:13	17:06
	456	164,5	6,1		bifurcation, à gauche, Vernayaz		17:26	17:18	17:11
Y	456	164,6	6,0		rétrécissement		17:27	17:18	17:11
	454	165,4	5,2	Vernayaz			17:28	17:19	17:12
	451	165,5	5,1		bifurcation, à gauche, Brig - Martigny		17:28	17:19	17:12
Y	451	165,6	5,0		rétrécissement		17:28	17:20	17:12
	451	167,1	3,5	Zone déchets sur env. 2000m			17:30	17:21	17:14
	451	169,2	1,4	Martigny			17:32	17:24	17:16
Y	463	169,5	1,1		rétrécissement		17:33	17:24	17:16
	464	169,7	0,9		berme centrale, par les 2 côtés		17:33	17:24	17:17
	473	170,1	0,5		2 îlots à suivre		17:33	17:25	17:17
Y	473	170,2	0,4		rétrécissement		17:33	17:25	17:17
	473	170,2	0,4		barrière sur 500m zone arrivée		17:33	17:25	17:17
	471	170,6	0,0	Arrivée Martigny	Rue des Cèdres	16:45	17:34	17:26	17:18